



Dirección Provincial
de Estadística
Provincia de
Buenos Aires



ALMA MATER STUDIORUM
UNIVERSITÀ DI BOLOGNA
REPRESENTACIÓN EN BUENOS AIRES



Universidad Tecnológica Nacional
Facultad Regional Bahía Blanca



fundación
ObservatorioPyme

Datos para la acción

Conferencia PyME Regional Observatorio PyME Regional Suroeste de la Provincia de Buenos Aires

María Susana Porris | Coordinadora del Observatorio PyME Regional
Suroeste de la Provincia de Buenos Aires

Distritos que integran el OR



- Superficie de 74.059 km²
- Población (estimada para el año 2007) 650.000 habitantes
- Poco más del 4% de la población de la Provincia de Buenos Aires
- Casi el 50% de la población de la región estudiada se localiza en el partido de Bahía Blanca (estimación para 2007 de la DPE)

Algunas cifras generales

- Bahía Blanca:
 - 43% de los locales corresponden a la industria manufacturera, comercio y servicios
 - 40% de los locales industriales de la región
- Sólo tres partidos (Bahía Blanca, Tres Arroyos y Coronel Suárez) de los catorce que componen la región de análisis, concentran:
 - casi el 63% de la población,
 - el 60% de los locales correspondientes a la industria manufacturera, comercio y servicios,
 - el 86% del Producto Bruto Geográfico.

Diapositiva 3

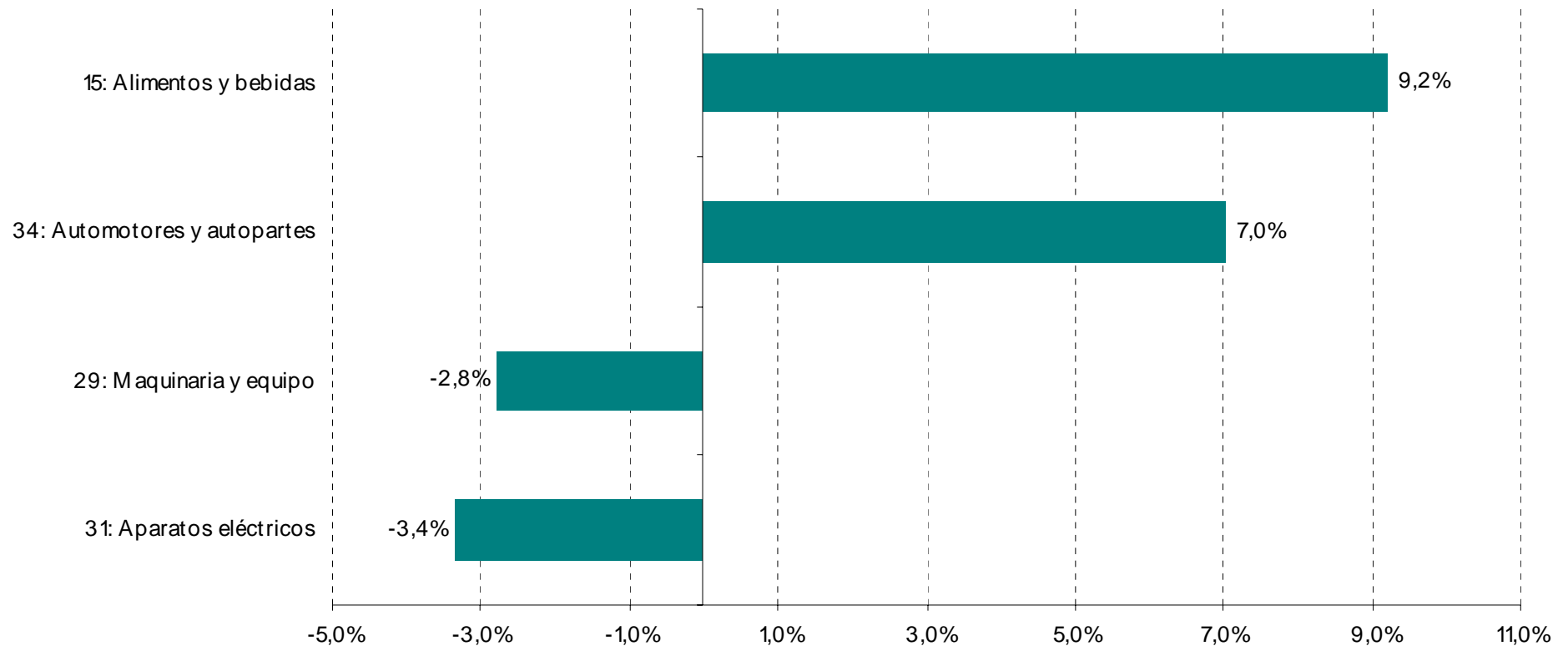
t1 El Producto Bruto Geográfico (PBG) de una jurisdicción determinada refleja la actividad económica de las unidades productivas residentes en esa jurisdicción, siendo igual a la suma de los valores agregados por dichas unidades productivas. Desde el punto de vista contable, el PBG es la agregación de los saldos de la cuenta de producción de las distintas ramas de actividad.

tr, 18/10/2008

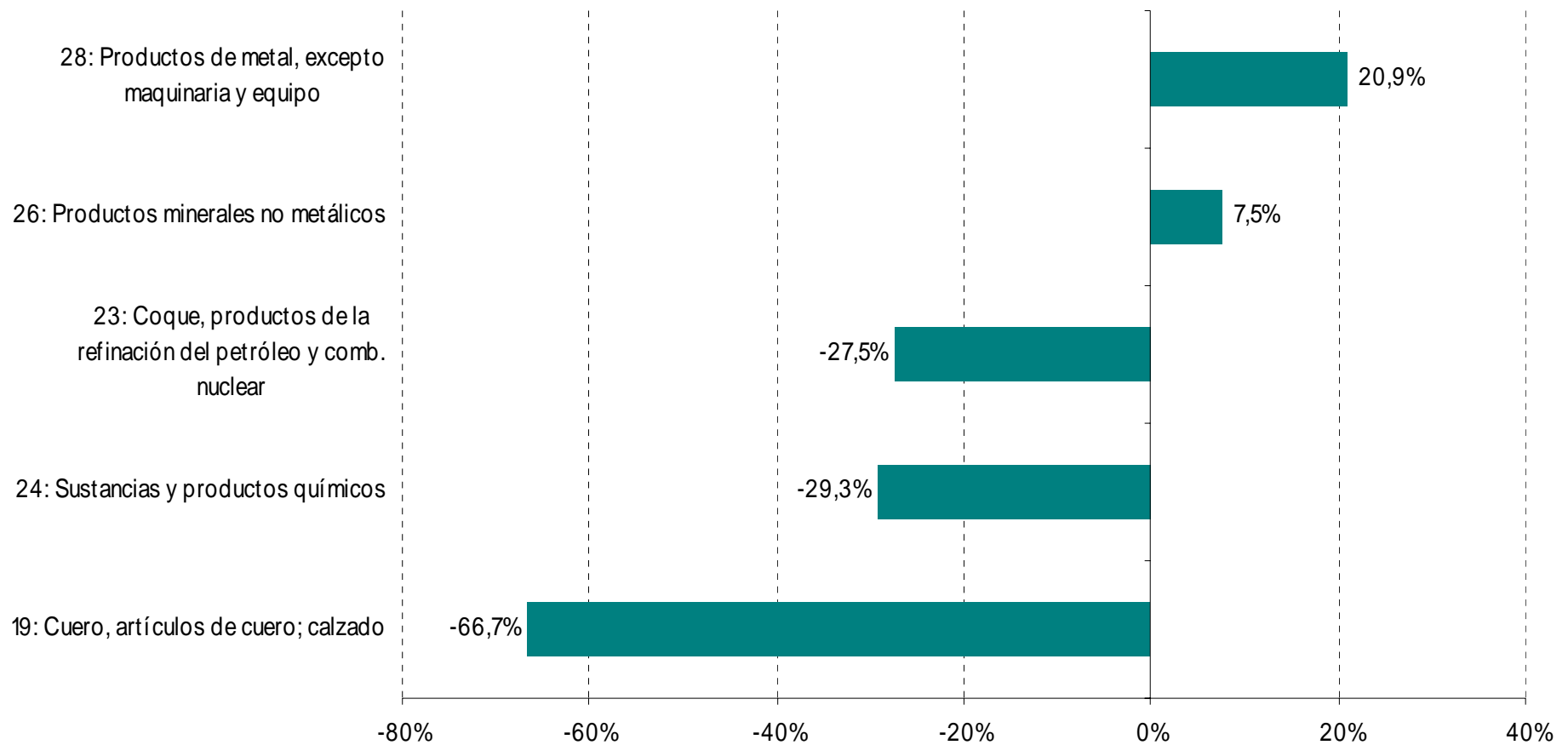
Recorte territorial	Locales Industriales			Variación relativa en % (1985-1993)	Variación relativa en % (1993-2005)	Participación de cada partido en % (2005)
	1985	1994	2005			
Total Provincia de Buenos Aires	40.691	36.270	37.103	-10,9	2,3	-
Total Suroeste de la Pcia. de Buenos Aires	1.701	1.725	2.034	1,4	17,9	100,00%
Bahía Blanca	704	807	810	14,6	0,4	39,8%
Coronel L. Rosales	79	63	66	-20,3	4,8	3,2%
Coronel Dorrego	42	59	107	40,5	81,4	5,3%
Coronel Pringles	76	74	129	-2,6	74,3	6,3%
Coronel Suarez	143	116	159	-18,9	37,1	7,8%
General La Madrid	28	21	30	-25,0	42,9	1,5%
Laprida	25	28	39	12,0	39,3	1,9%
Monte Hermoso	13	14	16	7,7	14,3	0,8%
Patagones	59	61	81	3,4	32,8	4,0%
Puán	81	66	88	-18,5	33,3	4,3%
Saavedra	68	77	113	13,2	46,8	5,6%
Tornquist	36	23	41	-36,1	78,3	2,0%
Tres Arroyos	297	266	266	-10,4	0,0	13,1%
Villarino	50	50	89	0,0	78,0	4,4%

Fuente: Censo Nacional Económico 1985, 1994 y Censo Nacional Económico 2004/2005, Guía de Listado de Locales del Operativo de Barrido Territorial.2004-2005, Dirección Provincial de Estadística de la Provincia de Buenos Aires.

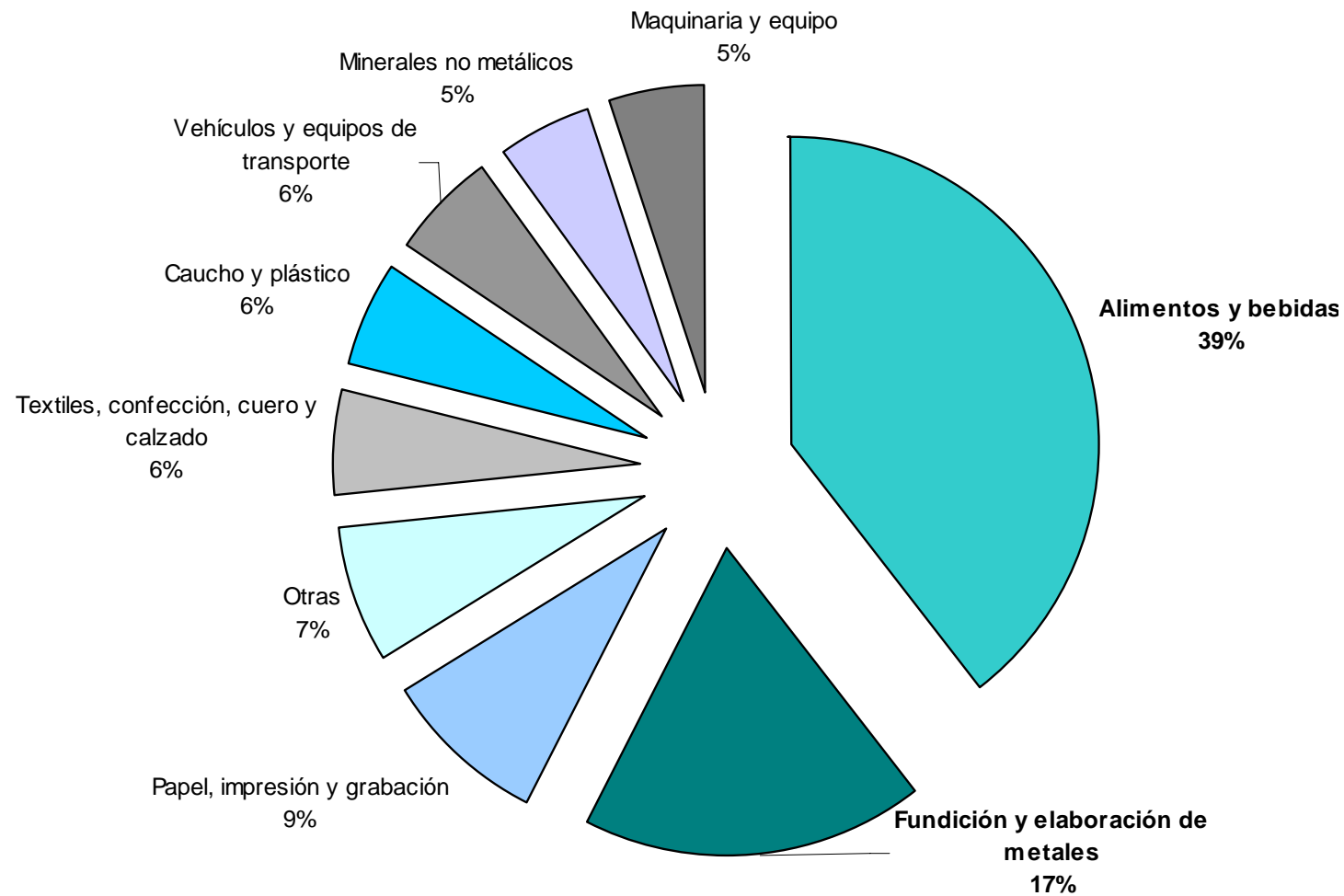
Principales variaciones sectoriales entre 1994 y 2005, según locales industriales



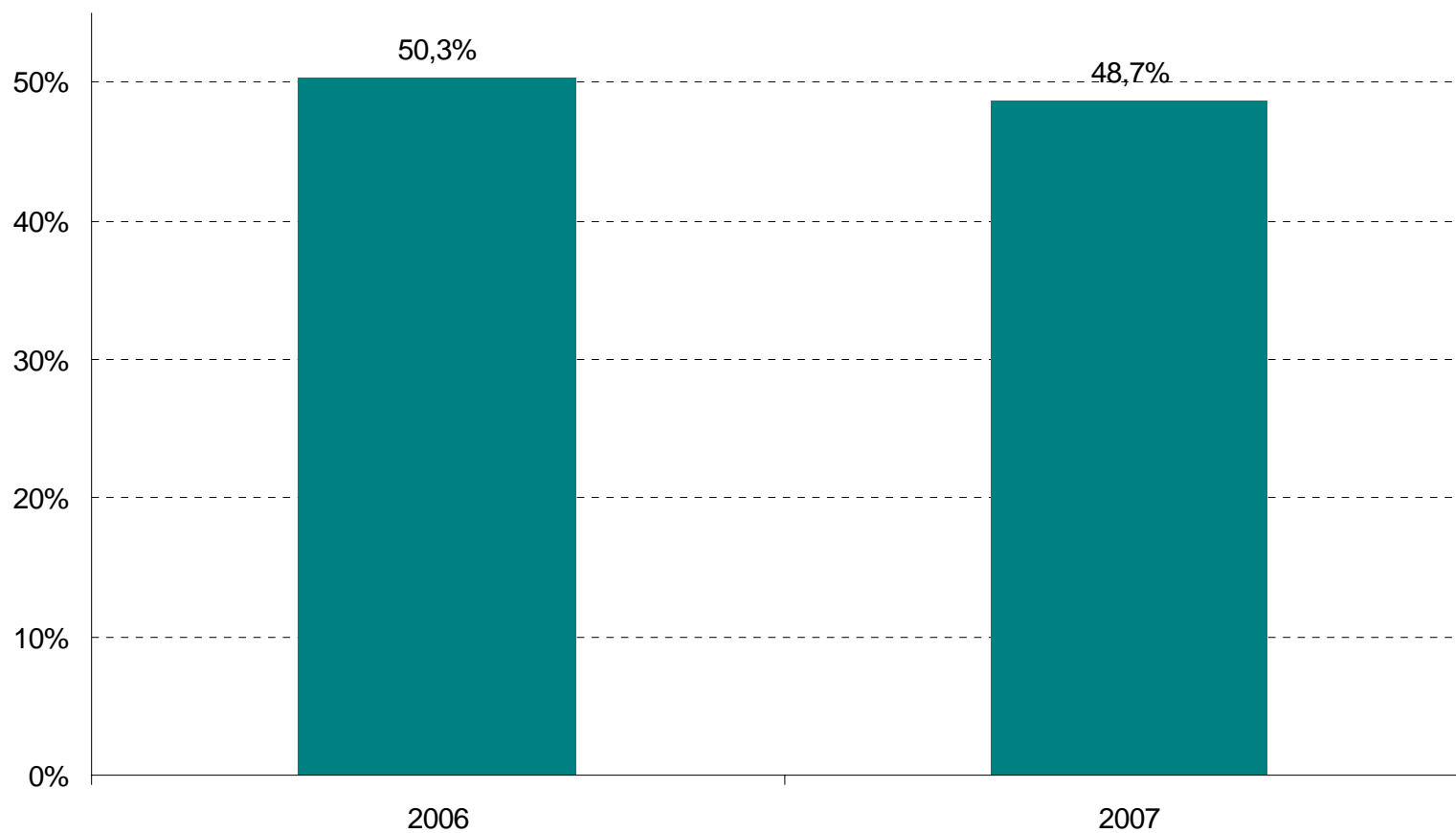
Principales variaciones sectoriales entre 1994 y 2005, según ocupados industriales



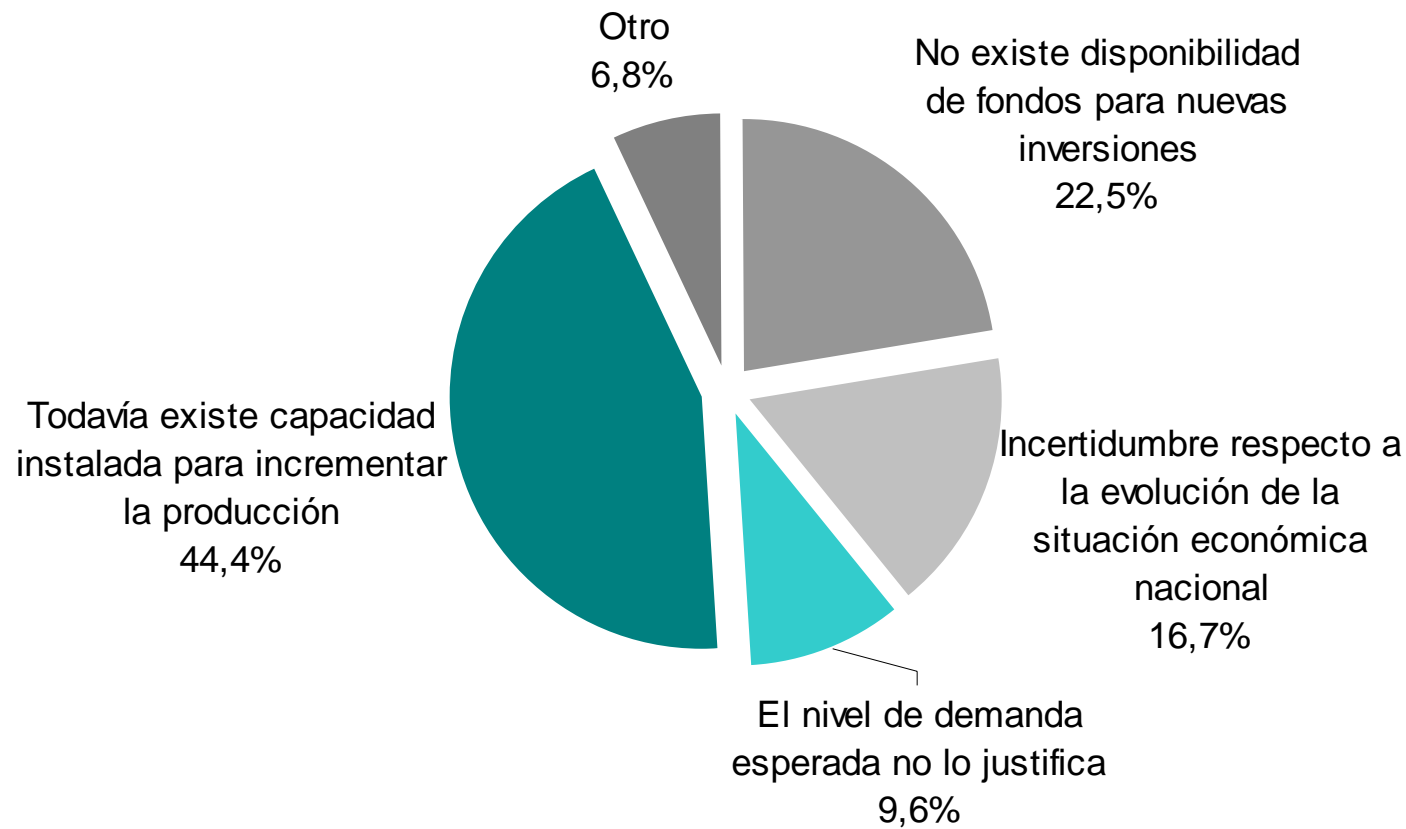
Estructura sectorial de la industria pyme de la región, según cantidad de ocupados



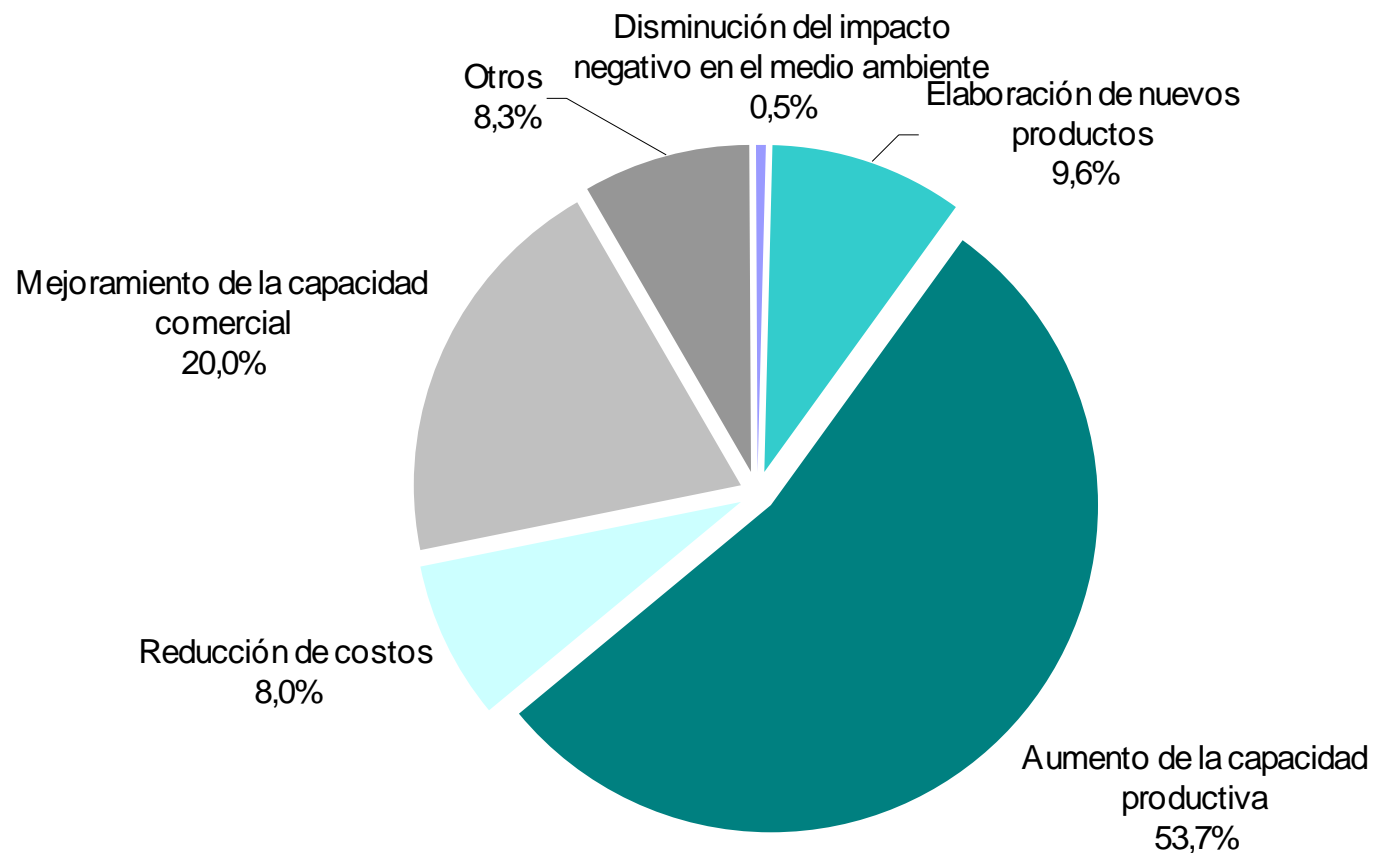
Proporción de pymes que invirtieron



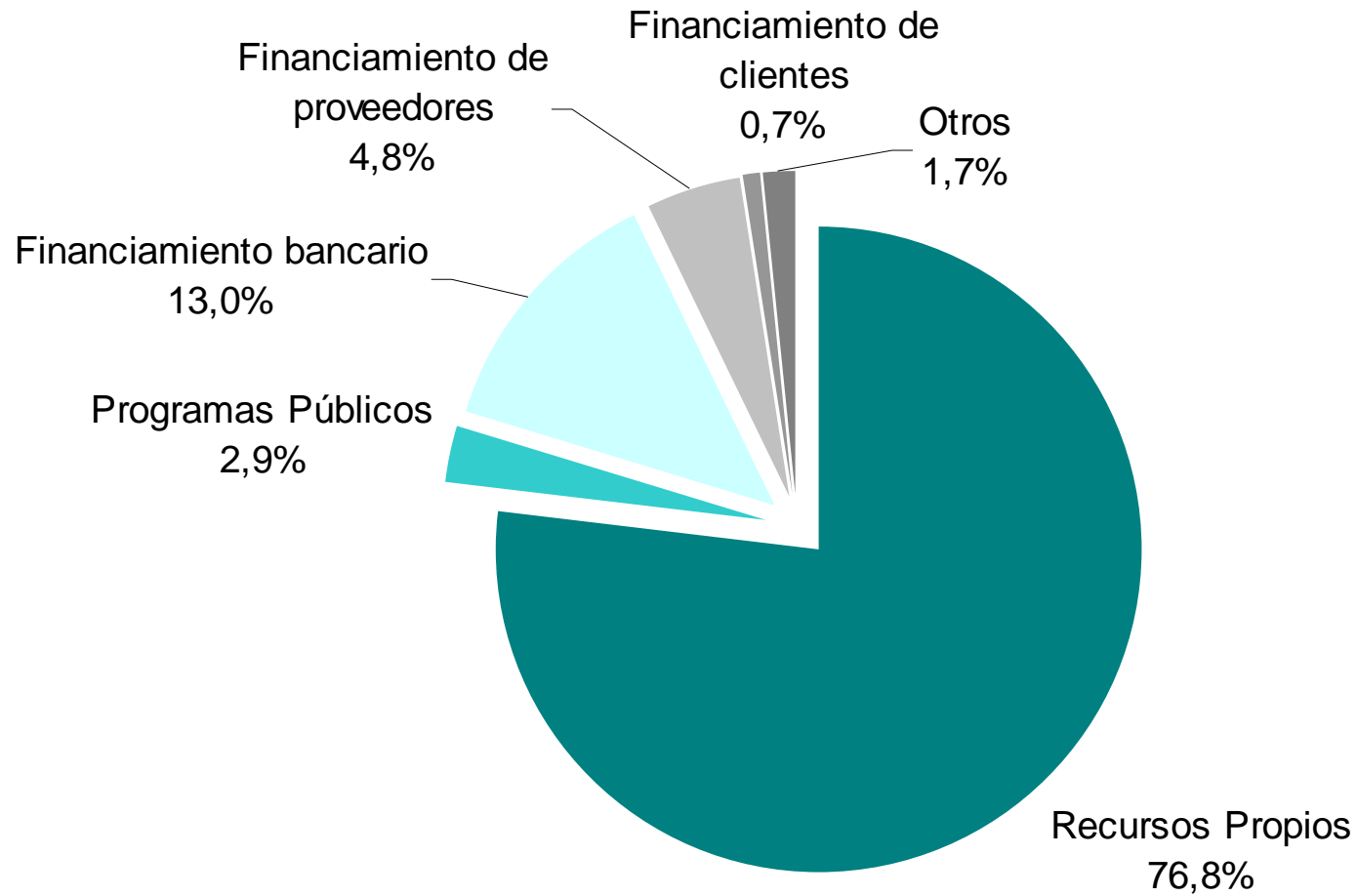
Motivo por el cual no se realizaron inversiones



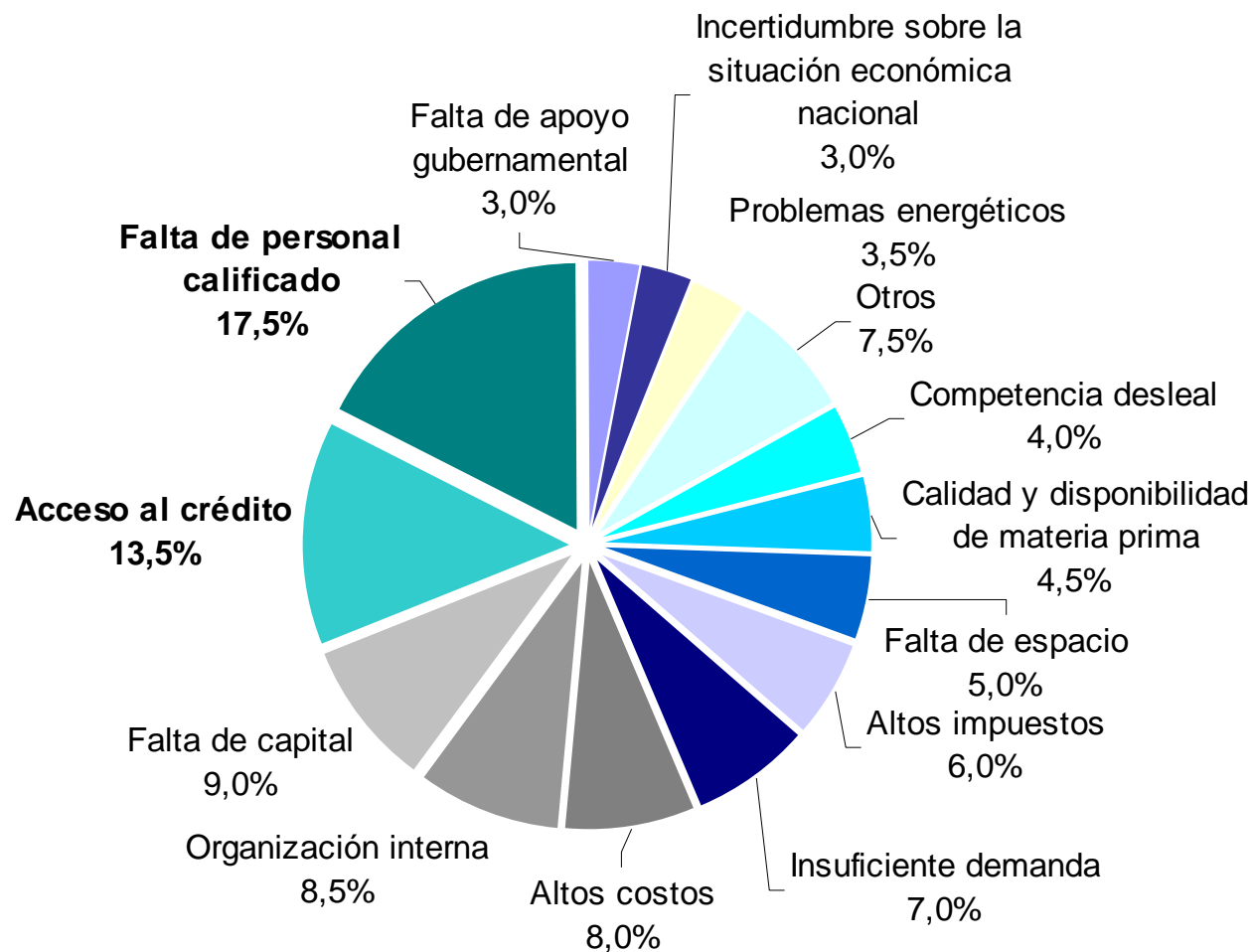
Propósito de las inversiones



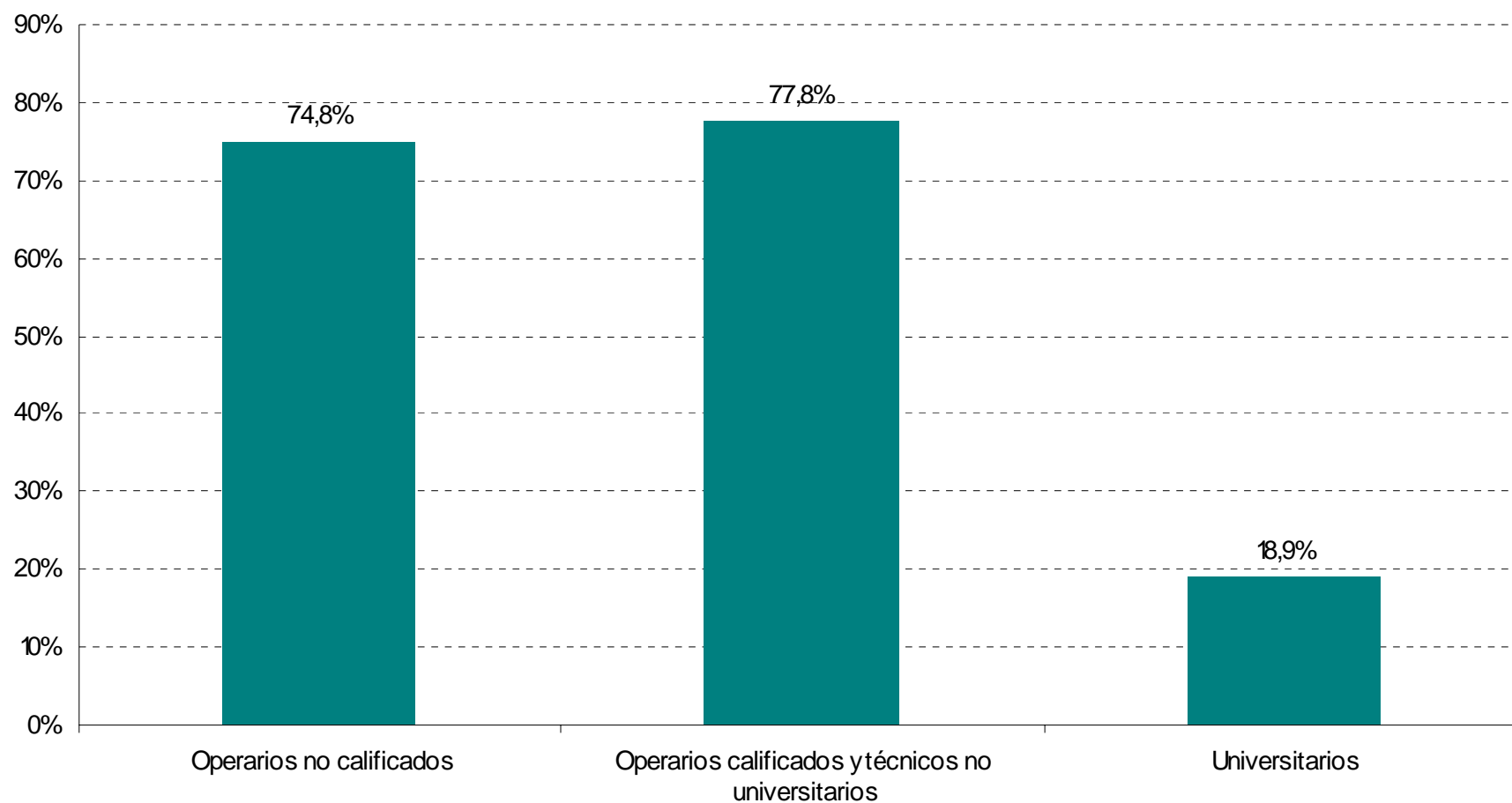
Fuente de financiamiento de las inversiones



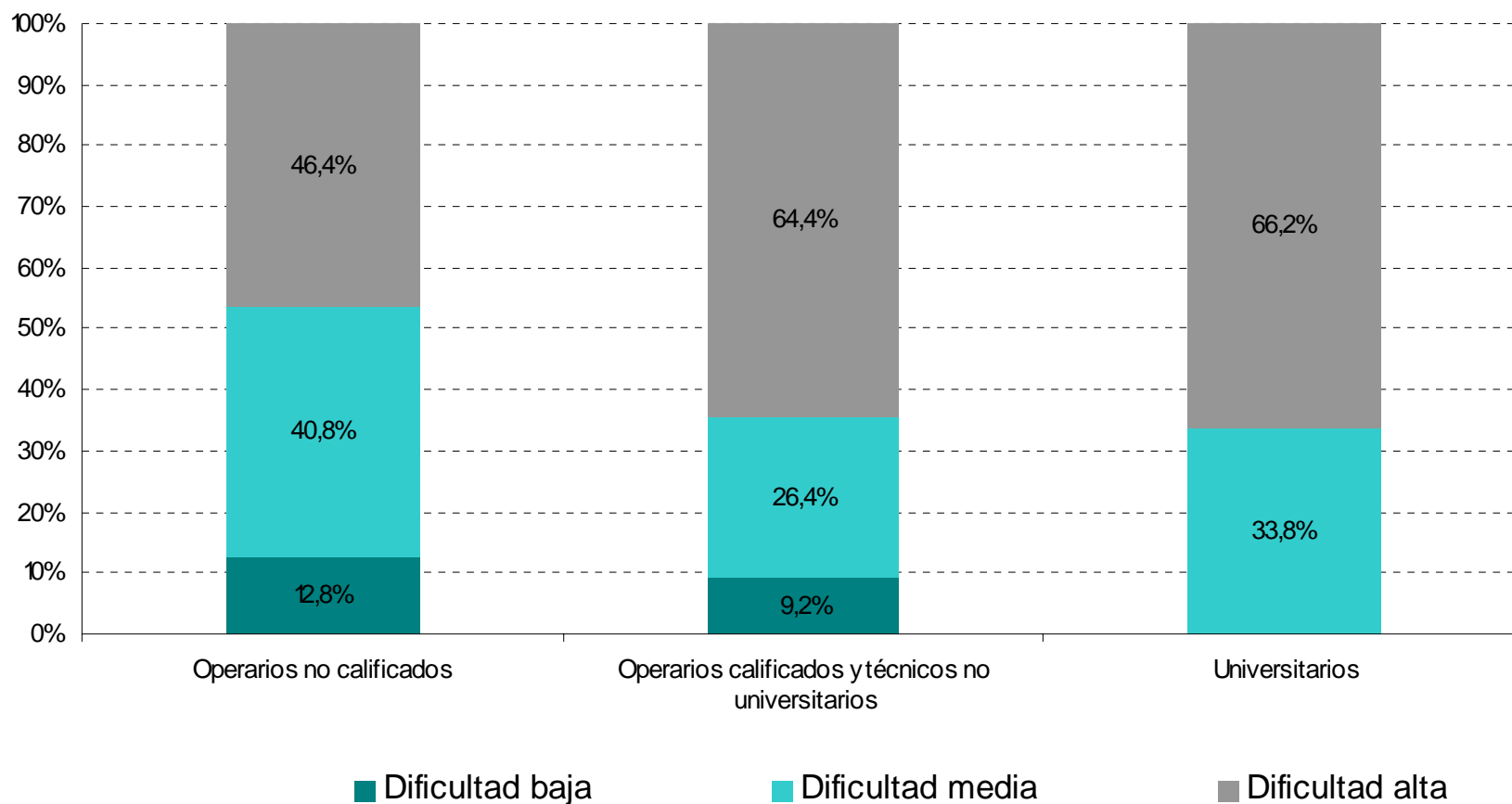
Principales problemas de las PyME industriales de la región



Demanda de mano de obra de las pyme industriales de la región



Dificultad para la contratación de personal



Acceso a mercados externos

- La base exportadora es de sólo el 4%.
- Esta proporción, que se mantuvo constante entre 2006 y 2007, está compuesta en un 86% por empresas de tamaño mediano (más de 50 empleados).
- A nivel sectorial, “Metalmecánica” y “Papel, impresión y grabación” son las ramas con mayor base.

Espacios específicos para la localización de actividades industriales

- La evolución de los parques y sectores industriales planificados, tanto a nivel provincial como en la región de estudio, es muy heterogénea.
- Los más desarrollados:
 - Parque Industrial Dr. Ricardo Eliçabe (Bahía Blanca, 42 empresas localizadas +15 en instalación),
 - Parque Industrial Tres Arroyos (30+4),
 - Parque Industrial Juan Zilio (Coronel Suárez, 14+10)
 - Sector Industrial Planificado de Saavedra (Pigüé, 28)